



МИНСТРОЙ
РОССИИ



ЕДИНЫЙ ИНСТИТУТ
ПРОСТРАНСТВЕННОГО
ПЛАНИРОВАНИЯ РФ

НАУЧНО-ИССЛЕДОВАТЕЛЬСКАЯ РАБОТА НА ТЕМУ:
**«РАЗРАБОТКА СИСТЕМЫ СКВОЗНЫХ
ПОКАЗАТЕЛЕЙ, УЧИТЫВАЮЩИХ ПОЛОЖЕНИЯ
ДОКУМЕНТОВ СТРАТЕГИЧЕСКОГО
ПЛАНИРОВАНИЯ РОССИЙСКОЙ ФЕДЕРАЦИИ
И МЕТОДИКИ МОНИТОРИНГА РЕАЛИЗАЦИИ
ДОКУМЕНТОВ, ОПРЕДЕЛЯЮЩИХ ЕДИНУЮ
ГРАДОСТРОИТЕЛЬНУЮ ПОЛИТИКУ В
АГЛОМЕРАЦИЯХ»**

ОБОСНОВАНИЕ НЕОБХОДИМОСТИ ВВЕДЕНИЯ ЕДИНОЙ СИСТЕМЫ СКВОЗНЫХ ПОКАЗАТЕЛЕЙ ДЛЯ ФОРМИРОВАНИЯ ЕДИНОЙ ГРАДОСТРОИТЕЛЬНОЙ ПОЛИТИКИ


Единая система сквозных показателей призвана помочь соблюсти Принцип преемственности для документов стратегического и пространственного планирования различного уровня (федерального, регионального, местного).

Единая система сквозных показателей позволит:

- ◆ сформулировать и задать четкими количественными ориентирами цели по всем направлениям развития территорий
- ◆ обеспечить сопряженность стратегических целей на всех уровнях – федеральном, региональном, местном
- ◆ обеспечить сопряженность целей документов стратегического и пространственного планирования по всем уровням – федеральному, региональному, местному
- ◆ сформировать цепочки документов стратегического планирования: прогноз – стратегия – программа (план) – проект (конкретное задание) и их реализации за счет четкого, количественного определения целей на этапе построения прогнозов, формирования стратегии, плана, проекта
- ◆ сформировать дерево целей для обеспечения выработки подходов к «редукции» более высоких целей в подцели и задачи для более низких по статусу документов
- ◆ преодолеть существующие на настоящий момент в документах стратегического планирования «мягкость» и размытость формулировок

ПЛАНЫ И ПОЛИТИКА ПРОСТРАНСТВЕННОГО РАЗВИТИЯ В МЕЖДУНАРОДНОМ ОПЫТЕ

Цели пространственного планирования формулируются и достигаются с помощью иерархии инструментов и сопутствующего им правового и институционального аппарата на национальном и субнациональном уровнях




Национальная политика и перспективы

- Формулирует политику и стратегию пространственного планирования на самом высоком уровне управления
- Формирование общих рамок и руководящих принципов для планирования на региональном уровне
- Содержит документы, которые дают общие рекомендации или критерии эффективности развития
- Могут охватывать как всю страну, так и ее значительные части или особые районы



Стратегические инструменты

- Определяют широкие модели пространственного развития и политику, которые должны быть реализованы с помощью других инструментов более низкого уровня
- Тесно интегрированы с социальной и экономической политикой территории
- В некоторых странах существует более одного уровня стратегических инструментов
- Границы часто привязаны к административному уровню правительства, который их готовит (регион или провинция), но они могут быть подготовлены для отдельных территорий



Рамочные планы (Мастер-планы)

- Определяют общие пространственные рамки и критерии для регулирования землепользования на территории
- Подготавливаются для конкретных территорий
- Могут быть юридически обязательными или необязательными в отношении регулирования, но обычно реализуются через планы более низкого уровня
- Обеспечивают основу для подготовки детальных планов землепользования и разбивки на участки, а также для управления физическим развитием посредством выдачи разрешений на застройку и строительство



Местные планы

- Используются для регулирования развития и защиты отдельных участков земли
- Документы представляют собой подробные схемы разбивки территории с указанием отдельных участков земли, предназначенные для конкретных видов использования
- В большинстве стран называются местными планами
- Местные планы обычно содержат максимальные и минимальные стандарты зонирования землепользования, строительные нормы и правила
- Местные планы в основном имеют обязательную юридическую силу и обеспечивают основу для регулирования развития, строительства и землепользования
- В большинстве стран контроль за развитием осуществляется через процедуры выдачи разрешений

ПРИМЕРЫ ПРИМЕНЯЕМЫХ СКВОЗНЫХ ПОКАЗАТЕЛЕЙ С УЧЕТОМ ИХ НАЗНАЧЕНИЯ В СИСТЕМЕ ПРОСТРАНСТВЕННОГО ПЛАНИРОВАНИЯ

Примеры показателей, содержащихся в двух и более документах, соответствующих различным уровням административно-территориального деления:

Великобритания				Китай				
Показатель	Ед. изм.	Документ		Показатель	Ед. изм.	Документ		
		Национальный уровень	Уровень агломерации			Национальный уровень	Региональный уровень	Уровень агломераций
Минимальное количество единиц доступного жилья	шт.	+	+	Численность населения	млн чел	+	+	+
Минимальная плотность застройки	км2	+	+	Общая площадь территории	км2	+	+	+
Пределные уровни шума на территории	н/д	+	+	Объем ВВП	юань	+	+	+
Доля поездок на велосипедах	%	+	+	Объем импорта	юань	+	+	+
				Объем экспорта	юань	+	+	+
Великобритания				Доля использования иностранного капитала	%	+	+	+
Показатель	Ед. изм.	Документ		Объем ВВП на душу населения	юань	+	+	+
		Национальный уровень	Региональный уровень	Доля расходов на НИОКР	%	+	+	+
Объем лесных насаждений	га	+	+	Уровень урбанизации	%	+	+	+
				Доля территории покрытых лесами	%	+	+	
				Добавочная стоимость цифровой экономики от общего ВВП	%	+	+	
				Доля дней с хорошим качеством воздуха	%	+	+	+
				Общий объем доступной энергии	МВт	+		+
				Уровень охвата сетей 5G	%	+	+	

На примере Англии и Шотландии систему документов пространственного планирования, можно заключить, что непосредственно системы конкретных сквозных показателей, которые используются на всех уровнях административно-территориального деления нет. Однако основы национальной политики планирования содержат ряд индикаторов, которые встречаются в документах более низких уровней.

За счет жесткой административной структуры в Китае достигается возможность выявления сквозных показателей, которые встречаются и на национальном, и на провинциальном уровнях. Многие из этих показателей встречаются так же и на уровне агломерации, который в Китае объединяет несколько крупных городов из разных провинций.

ВЫВОДЫ:

Анализ систем документов пространственного планирования ряда зарубежных стран показал следующее:

- ◆ В европейских странах отсутствует система связанных сквозных показателей, встречающихся на всех уровнях административно-территориального деления, однако разноуровневые документы учитывают показатели, содержащиеся в отраслевых государственных программах, а также частично содержат показатели устойчивого развития, определяемые ООН-Хабитат.
- ◆ Опыт Китая демонстрирует, что в результате наличия жесткой административной структуры и тенденции на стандартизацию системы документов пространственного планирования возможно формирование системы показателей, представленной на разных уровнях управления.

ЭТАПЫ СТРАТЕГИЧЕСКОГО ПЛАНИРОВАНИЯ

Целеполагание

- Определение направлений, целей и приоритетов социально-экономического развития

Прогнозирование

- Разработка научно-обоснованных представлений о рисках, направлениях, результатах и показателях социально-экономического развития

Планирование

- Разработка и реализация основных направлений деятельности Правительства, направленные на достижение целей и приоритетов социально-экономического развития, содержащихся в документах стратегического планирования, разрабатываемых в рамках целеполагания

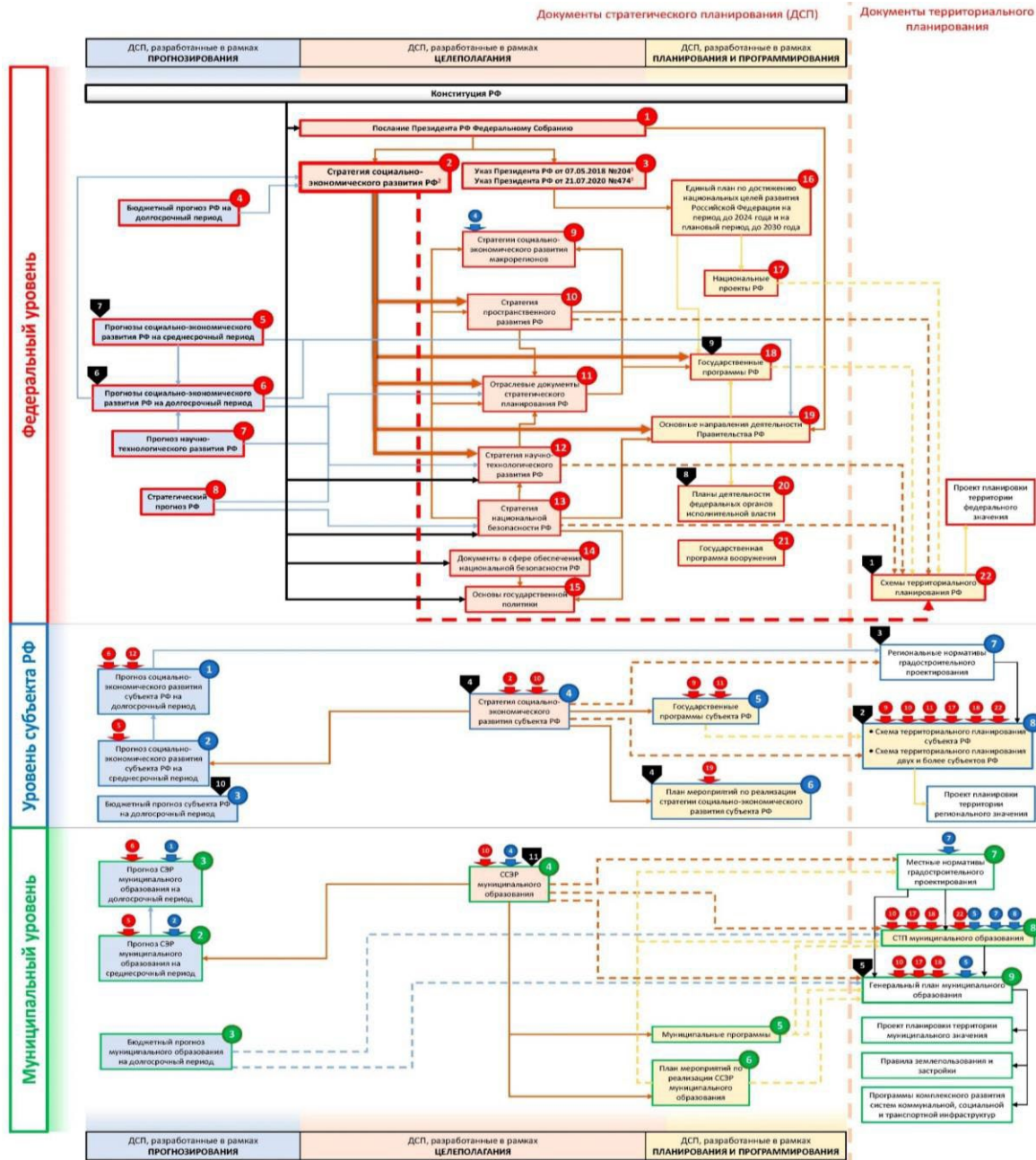
Программирование

- Разработка и реализация государственных и муниципальных программ, направленные на достижение целей и приоритетов социально-экономического развития, содержащихся в документах стратегического планирования, разрабатываемых в рамках целеполагания

Мониторинг и контроль реализации документов стратегического планирования

- Комплексная оценка хода и итогов реализации документов стратегического планирования, а также оценка взаимодействия участников стратегического планирования

ИЕРАРХИЯ ДОКУМЕНТОВ ПЛАНИРОВАНИЯ И РАЗВИТИЯ ТЕРРИТОРИЙ (ДПРТ¹)



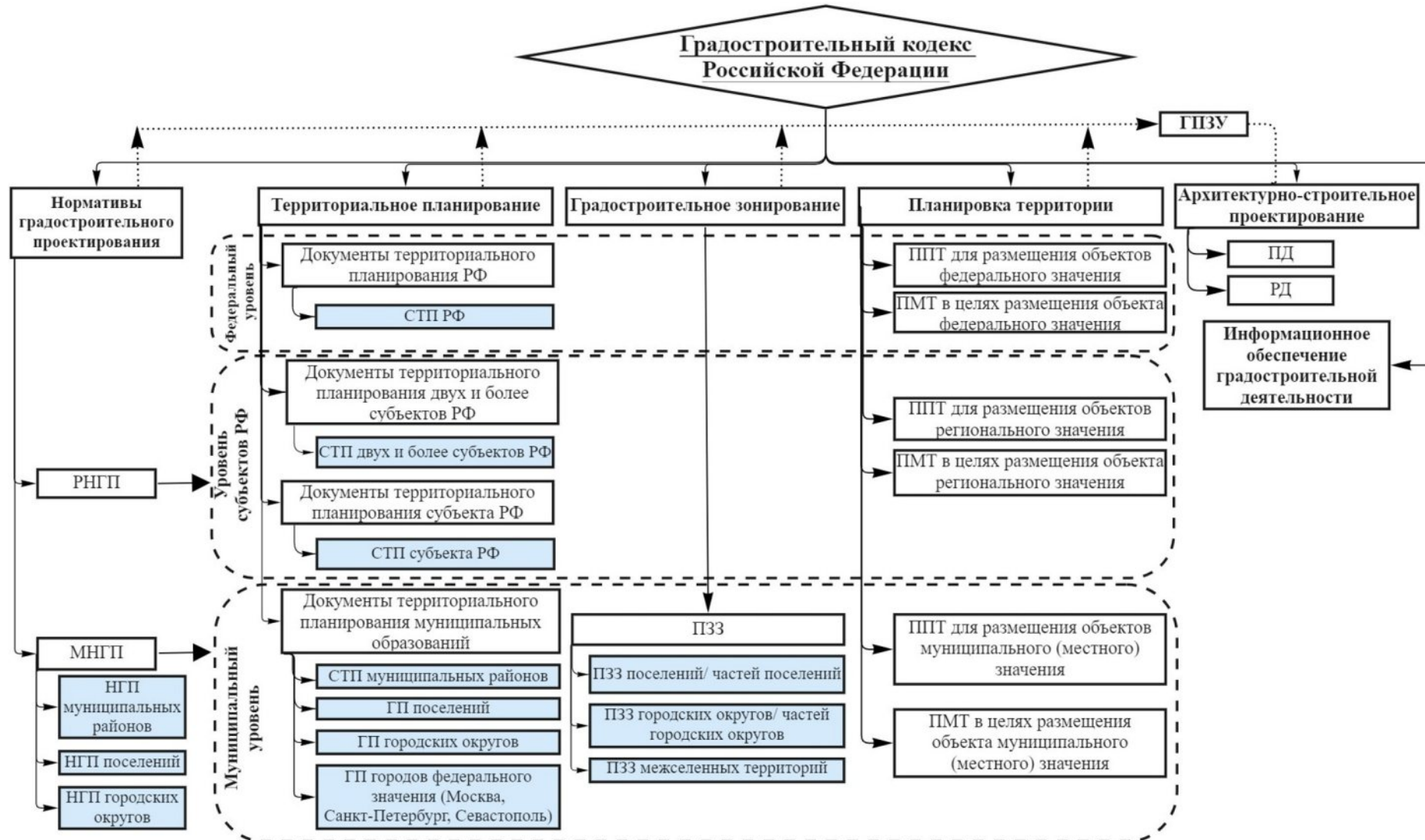
- Методические рекомендации**
- 1 Методические рекомендации по подготовке схем территориального планирования Российской Федерации в областях федерального транспорта (железнодорожного, воздушного, морского, внутреннего водного, трубопроводного), автомобильных дорог федерального значения, энергетики, высшего образования, здравоохранения, обороны страны и безопасности государства (Приказ Минэкономразвития России от 01.12.2020 №793)
 - 2 Методические рекомендации по подготовке проектов схем территориального планирования субъектов Российской Федерации (Приказ Минрегиона России от 19.04.2013 №169)
 - 3 Методические рекомендации по подготовке нормативов градостроительного проектирования (Приказ Минэкономразвития России от 15.02.2021 №71)
 - 4 Методические рекомендации по разработке и корректировке стратегии социально-экономического развития субъекта Российской Федерации и плана мероприятий по ее реализации (Приказ Минэкономразвития России от 23.03.2017 №132)
 - 5 Методические рекомендации по разработке проектов генеральных планов поселений и городских округов (Приказ Минрегиона РФ от 26.05.2011 №244)
 - 6 Методические рекомендации по разработке и корректировке долгосрочного прогноза социально-экономического развития Российской Федерации (Приказ Минэкономразвития России от 30.06.2016 №417)
 - 7 Методические рекомендации по разработке, корректировке, мониторингу среднесрочного прогноза социально-экономического развития Российской Федерации и о признании утратившим силу приказа Минэкономразвития России от 30 ноября 2009 г. N 492 (Приказ Минэкономразвития России от 30.06.2016 № 423)
 - 8 Методические рекомендации по разработке, корректировке, осуществлению мониторинга и контроля реализации планов деятельности федеральных органов исполнительной власти, руководство деятельностью которых осуществляет Правительство Российской Федерации (Приказ Минэкономразвития России от 15.02.2016 № 68 (ред. от 07.10.2021))
 - 9 Методические рекомендации по разработке и реализации государственных программ Российской Федерации (Приказ Минэкономразвития России от 17.08.2021 № 500)
 - 10 Методические рекомендации органам государственной власти субъектов Российской Федерации по долгосрочному бюджетному планированию
 - 11 Методические рекомендации по разработке (актуализации) стратегий социально-экономического развития муниципальных образований, расположенных на территории Свердловской области (Постановление правительства Свердловской области г.Екатеринбург от 30.03.2017 № 208-ПП)

■ - ДСП, разработанные в рамках целеполагания
■ - ДСП, разработанные в рамках прогнозирования
■ - ДСП, разработанные в рамках планирования и программирования
 ДСП – документы стратегического планирования

Примечания:
1 ДПРТ в данной работе - документы стратегического планирования, нормативы градостроительного проектирования, документы территориального планирования и градостроительного зонирования, документация по планировке территории и иные документы, содержащие показатели в области пространственного, социально-экономического и отраслевого развития;

2 Стратегия социально-экономического развития РФ (ССЭР РФ) заменена Указами Президента Российской Федерации от 07.05.2018 г. № 204 и от 21.07.2020 г. № 474 ввиду отсутствия утвержденной ССЭР РФ (по состоянию на июнь 2022 года);
3 Указ Президента РФ от 07.05.2018 №204 «О национальных целях и стратегических задачах развития Российской Федерации на период до 2024 года»;
4 Указ Президента РФ от 21.07.2020 №474 «О национальных целях развития Российской Федерации на период до 2030 года»;
4 Пример Методических рекомендаций по разработке ССЭР муниципальных образований (разрабатываются отдельно муниципальным образованием)

ИЕРАРХИЯ И ВЗАИМОСВЯЗЬ ДОКУМЕНТОВ ТЕРРИТОРИАЛЬНОГО ПЛАНИРОВАНИЯ, ГРАДОСТРОИТЕЛЬНОГО ЗОНИРОВАНИЯ И ПЛАНИРОВКИ ТЕРРИТОРИЙ



ПРИМЕРЫ ОТСУТСТВИЯ СОГЛАСОВАННОСТИ ПОКАЗАТЕЛЕЙ РАЗВИТИЯ ТЕРРИТОРИЙ НА РАЗЛИЧНЫХ УРОВНЯХ ПЛАНИРОВАНИЯ

СКВОЗНОЙ ПОКАЗАТЕЛЬ	НОРМАТИВНЫЙ ПРАВОВОЙ АКТ РФ / ДОКУМЕНТ СТРАТЕГИЧЕСКОГО ПЛАНИРОВАНИЯ РФ	ДОКУМЕНТ СТРАТЕГИЧЕСКОГО ПЛАНИРОВАНИЯ СУБЪЕКТА РФ	СХЕМЫ ТЕРРИТОРИАЛЬНОГО ПЛАНИРОВАНИЯ СУБЪЕКТА РФ	ДОКУМЕНТ ТЕРРИТОРИАЛЬНОГО ПЛАНИРОВАНИЯ МУНИЦИПАЛЬНЫХ ОБРАЗОВАНИЙ
РЕСПУБЛИКА БУРЯТИЯ				
		Стратегия СЭР Республики Бурятия до 2035 г.	СТП Республики Бурятия	Генеральный план г. Улан-Удэ
Численность населения трудоспособного возраста, тыс. чел.	Численность населения трудоспособного возраста, тыс. чел. Источники: - Прогноз СЭР РФ до 2036 г.; - Порядок разработки, корректировки, мониторинга и контроля реализации прогноза СЭР РФ	показатели не установлены	показатели не установлены	Численность населения трудоспособного возраста, тыс. чел. (материалы по обоснованию)
Численность экономически активного населения, тыс. чел.	Численность экономически активного населения, тыс. чел. Источник: Прогноз научно-технологического развития РФ до 2030 г.	показатели не установлены	показатели не установлены	Численность экономически активного населения, тыс. чел. (материалы по обоснованию)
Общая численность занятых, тыс. чел.	Среднегодовая численность занятых в экономике, тыс.чел. Источники: - Стратегия СЭР Дальнего Востока и Байкальского региона до 2025 г. -Методические рекомендации по разработке и корректировке стратегии СЭР субъекта РФ и плана мероприятий по ее реализации	показатели не установлены	показатели не установлены	Среднегодовая численность занятых в экономике, тыс.чел. (материалы по обоснованию)
Общая площадь жилищного фонда, кв.м.	Объем жилищного строительства, млн. кв.м. Источник: Указ Президента РФ № 204 "О национальных целях и стратегических задачах РФ на период до 2024 г."	Жилищный фонд, кв.м.	показатели не установлены	Объем жилищного строительства, млн. кв.м. (материалы по обоснованию)
Общая площадь жилых помещений индивидуальной жилой застройки, кв.м.	показатели не установлены	- Частный жилой фонд, % от общего жилищного фонда - Жилищный фонд в государственной собственности, % от общего - Жилищный фонд в муниципальной собственности, % от общего	показатели не установлены	Общая площадь жилых помещений индивидуальной жилой застройки, кв.м. (материалы по обоснованию)
Общая площадь жилых помещений многоквартирных жилых домов, кв.м.	показатели не установлены		показатели не установлены	Общая площадь жилых помещений многоквартирных жилых домов, кв.м. (материалы по обоснованию)

ПРИМЕРЫ ОТСУТСТВИЯ СОГЛАСОВАННОСТИ ПОКАЗАТЕЛЕЙ РАЗВИТИЯ ТЕРРИТОРИЙ НА РАЗЛИЧНЫХ УРОВНЯХ ПЛАНИРОВАНИЯ

СКВОЗНОЙ ПОКАЗАТЕЛЬ	НОРМАТИВНЫЙ ПРАВОВОЙ АКТ РФ / ДОКУМЕНТ СТРАТЕГИЧЕСКОГО ПЛАНИРОВАНИЯ РФ	ДОКУМЕНТ СТРАТЕГИЧЕСКОГО ПЛАНИРОВАНИЯ СУБЪЕКТА РФ	СХЕМЫ ТЕРРИТОРИАЛЬНОГО ПЛАНИРОВАНИЯ СУБЪЕКТА РФ	ДОКУМЕНТ ТЕРРИТОРИАЛЬНОГО ПЛАНИРОВАНИЯ МУНИЦИПАЛЬНЫХ ОБРАЗОВАНИЙ
ЧЕЛЯБИНСКАЯ ОБЛАСТЬ				
		Стратегия СЭР Челябинской области	СТП Челябинской области	Генеральный план города Челябинска
Общая численность занятых, тыс. чел.	Численность занятых в экономике, тыс. чел. Источник: Прогноз СЭР РФ до 2024 г.	показатели не установлены	Численность занятых, тыс. человек	показатели не установлены
Доля площади многоквартирных домов, признанных аварийными, в общей площади многоквартирных домов, %	Обеспечение устойчивого сокращения непригодного для проживания жилищного фонда; Источник: Стратегия экономической безопасности РФ до 2030 г.	показатели не установлены	Снижение объемов жилищного фонда, признанного непригодным для проживания с высоким уровнем износа (тыс.кв.м)	показатели не установлены
Уровень безработицы, %	Уровень безработицы, % Источник: Прогноз СЭР РФ до 2024 г.	показатели не установлены	Уровень безработицы, %	показатели не установлены
ХАБАРОВСКАЯ ОБЛАСТЬ				
		Стратегия СЭР Хабаровского края	СТП Хабаровского края	Генеральный план города Хабаровск
Уровень безработицы, %	Уровень безработицы, % Источник: Прогноз СЭР РФ до 2024 г.	показатели не установлены	Уровень безработицы, %	показатели не установлены
Доля площади многоквартирных домов, признанных аварийными, в общей площади многоквартирных домов, %	Обеспечение устойчивого сокращения непригодного для проживания жилищного фонда; Источник: Указ Президента РФ № 204 "О национальных целях и стратегических задачах РФ на период до 2024 г."	показатели не установлены	показатели не установлены	показатели не установлены
Численность постоянного населения, тыс. чел.	Численность постоянного населения (среднегодовая), тыс. чел. Источник: Прогноз СЭР РФ до 2024 г.	показатели не установлены	Численность населения (среднегодовая) тыс. человек	показатели не установлены

ПРИМЕРЫ ОТСУТСТВИЯ СОГЛАСОВАННОСТИ ПОКАЗАТЕЛЕЙ РАЗВИТИЯ ТЕРРИТОРИЙ НА РАЗЛИЧНЫХ УРОВНЯХ ПЛАНИРОВАНИЯ

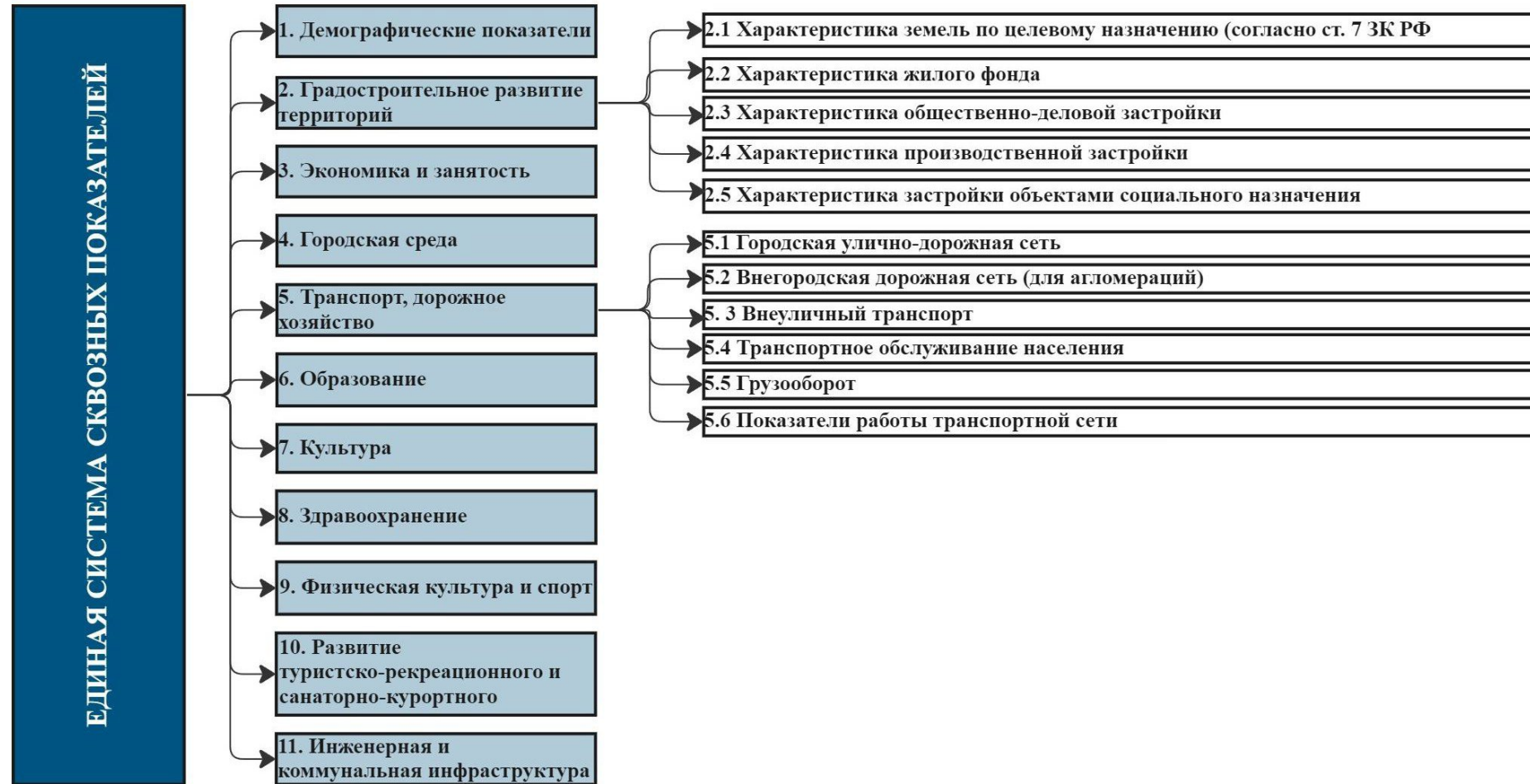
СКВОЗНОЙ ПОКАЗАТЕЛЬ	НОРМАТИВНЫЙ ПРАВОВОЙ АКТ РФ / ДОКУМЕНТ СТРАТЕГИЧЕСКОГО ПЛАНИРОВАНИЯ РФ	ДОКУМЕНТ СТРАТЕГИЧЕСКОГО ПЛАНИРОВАНИЯ СУБЪЕКТА РФ	СХЕМЫ ТЕРРИТОРИАЛЬНОГО ПЛАНИРОВАНИЯ СУБЪЕКТА РФ	ДОКУМЕНТ ТЕРРИТОРИАЛЬНОГО ПЛАНИРОВАНИЯ МУНИЦИПАЛЬНЫХ ОБРАЗОВАНИЙ
АСТРАХАНСКАЯ ОБЛАСТЬ				
		Стратегия СЭР Астраханской области до 2035 г.	СТП Астраханской области	Генеральный план г. Астрахань
Численность постоянного населения, тыс.чел.	Численность населения, млн. человек Источник: Концепция демографической политики РФ до 2025 года	Численность населения, тыс. человек	показатели не установлены	показатели не установлены
Численность населения трудоспособного возраста, тыс. чел.	Численность населения трудоспособного возраста, тыс. чел. Источник: Прогноз долгосрочного СЭР РФ до 2030 г.	Численность трудоспособного населения, тыс. человек	показатели не установлены	показатели не установлены
Естественный прирост населения, тыс. чел.	Естественный прирост населения, тыс. чел. Источник: Единый план по достижению национальных целей развития РФ до 2024 г. и на период 2030 г.	Общие коэффициенты рождаемости, на 1000 человек населения	показатели не установлены	показатели не установлены
Миграционный прирост населения, тыс. чел.	Коэффициент миграционного прироста Источник: Единый план по достижению национальных целей развития РФ до 2024 г. и на период 2030 г.	Коэффициенты миграционного прироста, на 10000 человек населения	показатели не установлены	показатели не установлены
Общая площадь жилищного фонда, кв.м.	Объем жилищного строительства, млн. кв.м. Источник: Указ Президента РФ № 204 "О национальных целях и стратегических задачах РФ на период до 2024 г."	Общая площадь жилищного фонда, млн кв. метров	показатели не установлены	Жилищный фонд, тыс. кв. м общей площади
Общая площадь жилых помещений, приходящаяся в среднем на одного жителя, кв. м на 1 чел.	Обеспеченность жилой площадью на человека, кв.м. Источник: Прогноз долгосрочного СЭР РФ до 2030 г.	Общая площадь жилых помещений, приходящаяся в среднем на 1 жителя субъекта Российской Федерации, кв. м / чел.	показатели не установлены	Жилищная обеспеченность, кв. м/ чел.
Доля площади многоквартирных домов, признанных аварийными, в общей площади многоквартирных домов,%	Цель / целевой показатель: обеспечение устойчивого сокращения непригодного для проживания жилищного фонда Источник: Указ Президента РФ № 204 "О национальных целях и стратегических задачах РФ на период до 2024 г."	показатели не установлены	показатели не установлены	показатели не установлены
Численность экономически активного населения, тыс. чел.	Численность экономически активного населения, млн. чел. Источник: Прогноз долгосрочного СЭР РФ до 2030 г.	показатели не установлены	показатели не установлены	показатели не установлены
Общая численность занятых, тыс. чел.	Численность занятых в экономике, млн. чел Источник: Прогноз СЭР РФ на 2023 г. и на плановый период 2024 и 2025 гг.	показатели не установлены	показатели не установлены	показатели не установлены
Уровень безработицы, %	Уровень безработицы % к рабочей силе Источник: Прогноз СЭР РФ на 2023 г. и на плановый период 2024 и 2025 гг.	Уровень зарегистрированной безработицы на конец периода, %	показатели не установлены	показатели не установлены
Обеспеченность коллективными средствами размещения, количество мест на 1000 рекреантов	Количество мест в коллективных средствах размещения, млн мест Источник: Стратегия развития туризма РФ до 2035 г.	показатели не установлены	показатели не установлены	показатели не установлены

ПРИМЕРЫ ОТСУТСТВИЯ СОГЛАСОВАННОСТИ ПОКАЗАТЕЛЕЙ РАЗВИТИЯ ТЕРРИТОРИЙ НА РАЗЛИЧНЫХ УРОВНЯХ ПЛАНИРОВАНИЯ

СКВОЗНОЙ ПОКАЗАТЕЛЬ	НОРМАТИВНЫЙ ПРАВОВОЙ АКТ РФ / ДОКУМЕНТ СТРАТЕГИЧЕСКОГО ПЛАНИРОВАНИЯ РФ	ДОКУМЕНТ СТРАТЕГИЧЕСКОГО ПЛАНИРОВАНИЯ СУБЪЕКТА РФ	СХЕМЫ ТЕРРИТОРИАЛЬНОГО ПЛАНИРОВАНИЯ СУБЪЕКТА РФ	ДОКУМЕНТ ТЕРРИТОРИАЛЬНОГО ПЛАНИРОВАНИЯ МУНИЦИПАЛЬНЫХ ОБРАЗОВАНИЙ
КАЛИНГРАДСКАЯ ОБЛАСТЬ				
		Стратегия СЭР Калининградской области	СТП Калининградской области	Генеральный план г. Калининграда
Численность населения трудоспособного возраста, тыс. чел.	Численность населения трудоспособного возраста, тыс. чел. Источники: - Прогноз СЭР РФ до 2036 г.; - Порядок разработки, корректировки, мониторинга и контроля реализации прогноза СЭР РФ	Численность населения трудоспособного возраста, тыс. чел. (материалы по обоснованию)	Численность населения трудоспособного возраста, тыс. чел.	Численность населения трудоспособного возраста, тыс. чел. (материалы по обоснованию)
Численность экономически активного населения, тыс. чел.	Численность экономически активного населения, тыс. чел. Источник: Прогноз научно-технологического развития РФ до 2030 г.	показатели не установлены	Численность экономически активного населения, тыс. чел.	показатели не установлены
Общая численность занятых, тыс. чел.	Численность занятых в экономике Источник: Прогноз СЭР РФ до 2024 г.	показатели не установлены	Численность занятых в экономике, тыс. чел.	Численность занятых, рабочих мест (материалы по обоснованию)
Общая площадь жилищного фонда, кв.м.	Объем жилищного строительства, млн. кв.м. Источник: Указ Президента РФ № 204 "О национальных целях и стратегических задачах РФ на период до 2024 г."	Объем введенного жилья (материалы по обоснованию)	Общая площадь жилищного фонда, кв.м.	Ввод жилья (материалы по обоснованию)

СТРУКТУРА СИСТЕМЫ СКВОЗНЫХ ПОКАЗАТЕЛЕЙ, ПРИМЕНЯЕМЫХ В ЦЕЛЯХ ФОРМИРОВАНИЯ ЕДИНОЙ ГРАДОСТРОИТЕЛЬНОЙ ПОЛИТИКИ

Единая система сквозных показателей (ЕССК) имеет 11 основных групп показателей, содержащих свои подгруппы. При разработке ЕССК проанализированы более 400 различных документов, выявлено порядка 9200 показателей для дальнейшего анализа



ПРИМЕР АНАЛИЗА ПОКАЗАТЕЛЕЙ ДОКУМЕНТОВ СТРАТЕГИЧЕСКОГО ПЛАНИРОВАНИЯ РОССИЙСКОЙ ФЕДЕРАЦИИ В ОБЛАСТИ ПРОСТРАНСТВЕННОГО, СОЦИАЛЬНО-ЭКОНОМИЧЕСКОГО И ИНОГО ОТРАСЛЕВОГО РАЗВИТИЯ

№ п/п	Наименование документа	Вид документа	Группа показателя	Подгруппа показателя	Наименование показателя	Единица измерения	ДСП	ДТП	ППТ
1	Указ Президента РФ от 21.07.2020 N 474 "О национальных целях развития Российской Федерации на период до 2030 года"	Указ Президента	Демографические показатели	Прирост населения	Прирост населения	чел.	+	+	+
2	Прогноз социально-экономического развития Российской Федерации на 2022 год и на плановый период 2023 и 2024 годов (разработан Минэкономразвития России)	Прогноз	Здравоохранение	Организации	Доступность медицинских организаций, оказывающих первичную медико-санитарную помощь		+	+	+
3	Послание Президента РФ Федеральному Собранию от 21.04.2021 "Послание Президента Федеральному Собранию"	Послание Президента	Образование	Среднее образование	Строительство школ	единиц	+	+	+
4	Послание Президента РФ Федеральному Собранию от 21.04.2021 "Послание Президента Федеральному Собранию"	Послание Президента	Жилье и городская среда	Жилье	Ежегодный ввод кв.м. жилья	млн. кв.м	+	+	+
5	Указ Президента РФ от 07.05.2018 N 204 (ред. от 21.07.2020) "О национальных целях и стратегических задачах развития Российской Федерации на период до 2024 года"	Указ Президента	Природные ресурсы и охрана окружающей среды	Земля	Создание особо охраняемых природных территорий	единиц	+	+	+
6	Указ Президента РФ от 07.05.2018 N 204 (ред. от 21.07.2020) "О национальных целях и стратегических задачах развития Российской Федерации на период до 2024 года"	Указ Президента	Транспорт, дорожное хозяйство	Авто	Увеличение доли автомобильных дорог, соответствующих нормативным требованиям	%	+	+	+
7	"Основные направления деятельности Правительства Российской Федерации на период до 2024 года" (утв. Правительством РФ 29.09.2018 N 8028п-П13)	Основные направления деятельности Правительства РФ	Сельское хозяйство	Иное	Сокращение площади казенных земельных участков, не вовлеченных в хозяйственный оборот	%	+	+	+
8	"Основные направления деятельности Правительства Российской Федерации на период до 2024 года" (утв. Правительством РФ 29.09.2018 N 8028п-П13)	Основные направления деятельности Правительства РФ	Физическая культура и спорт	Спортивная инфраструктура	Уровень обеспеченности населения объектами спортивной инфраструктуры	% нормативной потребности	+	+	+
9	Распоряжение Правительства РФ от 20.09.2019 N 2129-р (ред. от 07.02.2022) <Об утверждении Стратегии развития туризма в Российской Федерации на период до 2035 года>	ОДСП	Развитие туристско-рекреационного и санаторно-курортного комплексов	Объекты	Число коллективных средств размещения	единиц/10000 человек	+	+	+
10	"Основные направления деятельности Правительства Российской Федерации на период до 2024 года" (утв. Правительством РФ 29.09.2018 N 8028п-П13)	Основные направления деятельности Правительства РФ	Энергетика, инженерная инфраструктура	Электроснабжение	Обеспечение доступной электроэнергией		+	+	+

ИТОГОВЫЙ ПЕРЕЧЕНЬ СКВОЗНЫХ ПОКАЗАТЕЛЕЙ, ПРИМЕНЯЕМЫХ В ЦЕЛЯХ ФОРМИРОВАНИЯ ЕДИНОЙ ГРАДОСТРОИТЕЛЬНОЙ ПОЛИТИКИ. ТАБЛИЦА

№ п/п	Наименование показателя	Единица измерения	Источник данных/ расчетная формула	В целом по агломерации	По муниципальным образованиям агломерации			ДСП	ДТП	ППТ
					МО 1	...	МО n			
1	Демографические показатели									
1.1	Численность постоянного населения	тыс.чел.	статистические данные					+	+	+
1.2	Численность населения трудоспособного возраста	тыс.чел.	статистические данные					+	+	+
1.3	Численность населения старше трудоспособного возраста	тыс.чел.	статистические данные					+	+	+
1.4	Численность населения моложе трудоспособного возраста	тыс.чел.	статистические данные					+	+	+
1.5	Коэффициент демографической нагрузки	Демографическая нагрузка	статистические данные					+	+	-
1.6	Удельный вес городского и сельского населения в общей численности населения, %	%	статистические данные					+	+	-
1.7	Естественный прирост населения	тыс.чел.	статистические данные					+	+	-
1.8	Миграционный прирост населения	тыс.чел.	статистические данные					+	+	-
1.9	Плотность населения	чел. на га	Формула 1					+	+	+
2	Градостроительное развитие территорий									
2.1	Характеристика земель по целевому назначению (согласно ст. 7 ЗК РФ):									
2.1.1	Общая площадь земель	тыс.га	ФГИС ТП, СТП, документы стратегического планирования					+	+	-
2.1.2	земли сельскохозяйственного назначения	тыс.га	ФГИС ТП, СТП, документы стратегического планирования					+	+	-
2.1.3	земли населенных пунктов	тыс.га	ФГИС ТП, СТП, документы стратегического планирования					+	+	-
2.1.4	земли промышленности, энергетики, транспорта, связи, ... и иного специального назначения	тыс.га	ФГИС ТП, СТП, документы стратегического планирования					+	+	-
2.1.5	земли особо охраняемых территорий и объектов	тыс.га	ФГИС ТП, СТП, документы стратегического планирования					+	+	-

ИТОГОВЫЙ ПЕРЕЧЕНЬ СКВОЗНЫХ ПОКАЗАТЕЛЕЙ, ПРИМЕНЯЕМЫХ В ЦЕЛЯХ ФОРМИРОВАНИЯ ЕДИНОЙ ГРАДОСТРОИТЕЛЬНОЙ ПОЛИТИКИ.

ПРОДОЛЖЕНИЕ ТАБЛИЦЫ

№ п/п	Наименование показателя	Единица измерения	Источник данных/ расчетная формула	В целом по агломерации	По муниципальным образованиям агломерации			ДСП	ДТП	ППТ
					МО 1	...	МО n			
2.2 Характеристика жилого фонда										
2.2.1	Общая площадь жилищного фонда, в т.ч.:	кв.м	статистические данные, ЕГРН, БТИ					+	+	+
2.2.2	Общая площадь жилых помещений индивидуальной жилой застройки	кв.м	статистические данные, ЕГРН, БТИ					+	+	+
2.2.3	Общая площадь жилых помещений многоквартирных жилых домов	кв.м	статистические данные, ЕГРН, БТИ, данные Государственной корпорации — Фонд содействия реформированию жилищно-коммунального хозяйства					+	+	+
2.2.4	Общая площадь жилых помещений, приходящая в среднем на одного жителя	кв. м на 1 чел.	Формула 2 данные Государственной корпорации — Фонд содействия реформированию жилищно-коммунального хозяйства					+	+	+
2.2.5	Доля площади многоквартирных домов, признанных аварийными, в общей площади многоквартирных домов	%	Формула 3 данные Государственной корпорации — Фонд содействия реформированию жилищно-коммунального хозяйства					+	+	+
2.3 Характеристика общественно-деловой застройки										
2.3.1	Общая площадь общественно-деловой застройки, в т.ч. по видам ОКВЭД:	кв.м	статистические данные, данные ЕГРН, БТИ					-	+	+
2.3.1.1	Г. торговля оптовая и розничная; ремонт автотранспортных средств и мотоциклов	кв.м	статистические данные, данные ЕГРН, БТИ					-	+	+
2.3.1.2	Н. транспортировка и хранение	кв.м	статистические данные, данные ЕГРН, БТИ					-	+	+
2.3.1.3	И. деятельность гостиниц и предприятий общественного питания	кв.м	статистические данные, данные ЕГРН, БТИ					-	+	+
2.3.1.4	Ж. деятельность в области информации и связи	кв.м	статистические данные, данные ЕГРН, БТИ					-	+	+
2.3.1.5	К. деятельность финансовая и страховая	кв.м	статистические данные, данные ЕГРН, БТИ					-	+	+
2.3.1.6	Л. деятельность по операциям с недвижимым имуществом	кв.м	статистические данные, данные ЕГРН, БТИ					-	+	+
2.3.1.7	М. деятельность профессиональная, научная и техническая	кв.м	статистические данные, данные ЕГРН, БТИ					-	+	+
2.3.1.8	Н. деятельность административная и сопутствующие дополнительные услуги	кв.м	статистические данные, данные ЕГРН, БТИ					-	+	+
2.3.1.9	О. гос. управление и обеспечение военной безопасности; социальное обеспечение	кв.м	статистические данные, данные ЕГРН, БТИ					-	+	+
2.3.1.10	Р. образование	кв.м	статистические данные, данные ЕГРН, БТИ					-	+	+
2.3.1.11	Q. деятельность в области здравоохранения и социальных услуг	кв.м	статистические данные, данные ЕГРН, БТИ					-	+	+
2.3.1.12	R. деятельность в области культуры, спорта, организации досуга и развлечений	кв.м	статистические данные, данные ЕГРН, БТИ					-	+	+
2.3.1.13	S. предоставление прочих видов услуг	кв.м	статистические данные, данные ЕГРН, БТИ					-	+	+

ИТОГОВЫЙ ПЕРЕЧЕНЬ СКВОЗНЫХ ПОКАЗАТЕЛЕЙ, ПРИМЕНЯЕМЫХ В ЦЕЛЯХ ФОРМИРОВАНИЯ ЕДИНОЙ ГРАДОСТРОИТЕЛЬНОЙ ПОЛИТИКИ.

ПРОДОЛЖЕНИЕ ТАБЛИЦЫ

№ п/п	Наименование показателя	Единица измерения	Источник данных/ расчетная формула	В целом по агломерации	По муниципальным образованиям агломерации			ДСП	ДТП	ППТ
					МО 1	...	МО n			
2.4	Характеристика производственной застройки									
2.4.1	Общая площадь производственной застройки, в т.ч. по видам ОКВЭД:	кв.м	статистические данные, данные ЕГРН, БТИ					-	+	+
2.4.1.1	А. сельское, лесное хозяйство, охота, рыболовство и рыбоводство	кв.м	статистические данные, данные ЕГРН, БТИ					-	+	+
2.4.1.2	В. добыча полезных ископаемых	кв.м	статистические данные, данные ЕГРН, БТИ					-	+	+
2.4.1.3	С. обрабатывающие производства	кв.м	статистические данные, данные ЕГРН, БТИ					-	+	+
2.4.1.4	Д. обеспечение электрической энергией, газом и паром; кондиционирование воздуха	кв.м	статистические данные, данные ЕГРН, БТИ					-	+	+
2.4.1.5	Е. водоснабжение; водоотведение, организация сбора и утилизации отходов, деятельность по ликвидации загрязнений	кв.м	статистические данные, данные ЕГРН, БТИ					-	+	+
2.4.1.6	Ф. строительство	кв.м	статистические данные, данные ЕГРН, БТИ					-	+	+
2.4.1.7	Н. транспортировка и хранение	кв.м	статистические данные, данные ЕГРН, БТИ					-	+	+
2.5	Характеристика застройки объектами социального назначения									
2.5.1	Общая площадь объектов социального назначения, в т.ч. по видам ОКВЭД:	кв.м	статистические данные, данные ЕГРН, БТИ					-	+	+
2.5.1.1	О. государственное управление и обеспечение военной безопасности; социальное обеспечение	кв.м	статистические данные, данные ЕГРН, БТИ					-	+	+
2.5.1.2	Р. образование	кв.м	статистические данные, данные ЕГРН, БТИ					-	+	+
2.5.1.3	Q. деятельность в области здравоохранения и социальных услуг	кв.м	статистические данные, данные ЕГРН, БТИ					-	+	+
2.5.1.4	R. деятельность в области культуры, спорта, организации досуга и развлечений	кв.м	статистические данные, данные ЕГРН, БТИ					-	+	+

ИТОГОВЫЙ ПЕРЕЧЕНЬ СКВОЗНЫХ ПОКАЗАТЕЛЕЙ, ПРИМЕНЯЕМЫХ В ЦЕЛЯХ ФОРМИРОВАНИЯ ЕДИНОЙ ГРАДОСТРОИТЕЛЬНОЙ ПОЛИТИКИ.

ПРОДОЛЖЕНИЕ ТАБЛИЦЫ

№ п/п	Наименование показателя	Единица измерения	Источник данных/ расчетная формула	В целом по агломерации	По муниципальным образованиям агломерации			ДСП	ДТП	ППТ
					МО 1	...	МО n			
3	Экономика и занятость									
3.1	Общее количество рабочих мест	тыс.мест	данные федеральных, региональных и муниципальных ОИВ					+	+	+
3.2	Численность экономически активного населения	тыс.чел.	статистические данные, данные ОИВ					+	+	+
3.3	Общая численность занятых	тыс.чел.	статистические данные					+	+	+
3.4	Общая численность безработных	% от экономически активного населения	статистические данные					+	+	-
3.5	Численность занятых в крупных и средних предприятиях, в т.ч. по видам экономической деятельности:	тыс.чел.	статистические данные					+	+	+
3.5.1	А. сельское, лесное хозяйство, охота, рыболовство и рыбоводство	тыс.чел.	статистические данные					+	+	+
3.5.2	В. добыча полезных ископаемых	тыс.чел.	статистические данные					+	+	+
3.5.3	С. обрабатывающие производства	тыс.чел.	статистические данные					+	+	+
3.5.4	Д. обеспечение электрической энергией, газом и паром; кондиционирование воздуха	тыс.чел.	статистические данные					+	+	+
3.5.5	Е. водоснабжение; водоотведение, организация сбора и утилизации отходов, деятельность по ликвидации загрязнений	тыс.чел.	статистические данные					+	+	+
3.5.6	Ф. строительство	тыс.чел.	статистические данные					+	+	+
3.5.7	Г. торговля оптовая и розничная; ремонт автотранспортных средств и мотоциклов	тыс.чел.	статистические данные					+	+	+
3.5.8	Н. транспортировка и хранение	тыс.чел.	статистические данные					+	+	+
3.5.9	И. деятельность гостиниц и предприятий общественного питания	тыс.чел.	статистические данные					+	+	+
3.5.10	Ж. деятельность в области информации и связи	тыс.чел.	статистические данные					+	+	+
3.5.11	К. деятельность финансовая и страховая	тыс.чел.	статистические данные					+	+	+
3.5.12	Л. деятельность по операциям с недвижимым имуществом	тыс.чел.	статистические данные					+	+	+
3.5.13	М. деятельность профессиональная, научная и техническая	тыс.чел.	статистические данные					+	+	+
3.5.14	Н. деятельность административная и сопутствующие дополнительные услуги	тыс.чел.	статистические данные					+	+	+
3.5.15	О. гос. управление и обеспечение военной безопасности; социальное обеспечение	тыс.чел.	статистические данные					+	+	+
3.5.16	Р. образование	тыс.чел.	статистические данные					+	+	+
3.5.17	Q. деятельность в области здравоохранения и социальных услуг	тыс.чел.	статистические данные					+	+	+
3.5.18	Р. деятельность в области культуры, спорта, организации досуга и развлечений	тыс.чел.	статистические данные					+	+	+
3.5.19	S. предоставление прочих видов услуг	тыс.чел.	статистические данные					+	+	+

ИТОГОВЫЙ ПЕРЕЧЕНЬ СКВОЗНЫХ ПОКАЗАТЕЛЕЙ, ПРИМЕНЯЕМЫХ В ЦЕЛЯХ ФОРМИРОВАНИЯ ЕДИНОЙ ГРАДОСТРОИТЕЛЬНОЙ ПОЛИТИКИ.

ПРОДОЛЖЕНИЕ ТАБЛИЦЫ

№ п/п	Наименование показателя	Единица измерения	Источник данных/ расчетная формула	В целом по агломерации	По муниципальным образованиям агломерации			ДСП	ДТП	ППТ
					МО 1	...	МО n			
3.6	Численности занятых в сфере малого и среднего предпринимательства, включая индивидуальных предпринимателей и самозанятых, в т.ч. по видам экономической деятельности:	тыс.чел.	статистические данные					+	+	+
3.6.1	А. сельское, лесное хозяйство, охота, рыболовство и рыбоводство	тыс.чел.	статистические данные					+	+	+
3.6.2	В. добыча полезных ископаемых	тыс.чел.	статистические данные					+	+	+
3.6.3	С. обрабатывающие производства	тыс.чел.	статистические данные					+	+	+
3.6.4	Д. обеспечение электрической энергией, газом и паром; кондиционирование воздуха	тыс.чел.	статистические данные					+	+	+
3.6.5	Е. водоснабжение; водоотведение, организация сбора и утилизации отходов, деятельность по ликвидации загрязнений	тыс.чел.	статистические данные					+	+	+
3.6.6	Ф. строительство	тыс.чел.	статистические данные					+	+	+
3.6.7	Г. торговля оптовая и розничная; ремонт автотранспортных средств и мотоциклов	тыс.чел.	статистические данные					+	+	+
3.6.8	Н. транспортировка и хранение	тыс.чел.	статистические данные					+	+	+
3.6.9	І. деятельность гостиниц и предприятий общественного питания	тыс.чел.	статистические данные					+	+	+
3.6.10	Ј. деятельность в области информации и связи	тыс.чел.	статистические данные					+	+	+
3.6.11	К. деятельность финансовая и страховая	тыс.чел.	статистические данные					+	+	+
3.6.12	Л. деятельность по операциям с недвижимым имуществом	тыс.чел.	статистические данные					+	+	+
3.6.13	М. деятельность профессиональная, научная и техническая	тыс.чел.	статистические данные					+	+	+
3.6.14	Н. деятельность административная и сопутствующие дополнительные услуги	тыс.чел.	статистические данные					+	+	+
3.6.15	О. гос. управление и обеспечение военной безопасности; социальное обеспечение	тыс.чел.	статистические данные					+	+	+
3.6.16	Р. образование	тыс.чел.	статистические данные					+	+	+
3.6.17	Q. деятельность в области здравоохранения и социальных услуг	тыс.чел.	статистические данные					+	+	+
3.6.18	Р. деятельность в области культуры, спорта, организации досуга и развлечений	тыс.чел.	статистические данные					+	+	+
3.6.19	С. предоставление прочих видов услуг	тыс.чел.	статистические данные					+	+	+

ИТОГОВЫЙ ПЕРЕЧЕНЬ СКВОЗНЫХ ПОКАЗАТЕЛЕЙ, ПРИМЕНЯЕМЫХ В ЦЕЛЯХ ФОРМИРОВАНИЯ ЕДИНОЙ ГРАДОСТРОИТЕЛЬНОЙ ПОЛИТИКИ.

ПРОДОЛЖЕНИЕ ТАБЛИЦЫ

№ п/п	Наименование показателя	Единица измерения	Источник данных/ расчетная формула	В целом по агломерации	По муниципальным образованиям агломерации			ДСП	ДТП	ППТ
					МО 1	...	МО n			
3.7	Среднедушевые денежные доходы населения, в т.ч. по видам экономической деятельности:	тыс. рублей в месяц	статистические данные					+	+	+
3.7.1	А. сельское, лесное хозяйство, охота, рыболовство и рыбоводство	тыс. рублей в месяц	статистические данные					+	+	+
3.7.2	В. добыча полезных ископаемых	тыс. рублей в месяц	статистические данные					+	+	+
3.7.3	С. обрабатывающие производства	тыс. рублей в месяц	статистические данные					+	+	+
3.7.4	Д. обеспечение электрической энергией, газом и паром; кондиционирование воздуха	тыс. рублей в месяц	статистические данные					+	+	+
3.7.5	Е. водоснабжение; водоотведение, организация сбора и утилизации отходов, деятельность по ликвидации загрязнений	тыс. рублей в месяц	статистические данные					+	+	+
3.7.6	Ф. строительство	тыс. рублей в месяц	статистические данные					+	+	+
3.7.7	Г. торговля оптовая и розничная; ремонт автотранспортных средств и мотоциклов	тыс. рублей в месяц	статистические данные					+	+	+
3.7.8	Н. транспортировка и хранение	тыс. рублей в месяц	статистические данные					+	+	+
3.7.9	И. деятельность гостиниц и предприятий общественного питания	тыс. рублей в месяц	статистические данные					+	+	+
3.7.10	Ж. деятельность в области информации и связи	тыс. рублей в месяц	статистические данные					+	+	+
3.7.11	К. деятельность финансовая и страховая	тыс. рублей в месяц	статистические данные					+	+	+
3.7.12	Л. деятельность по операциям с недвижимым имуществом	тыс. рублей в месяц	статистические данные					+	+	+
3.7.13	М. деятельность профессиональная, научная и техническая	тыс. рублей в месяц	статистические данные					+	+	+
3.7.14	Н. деятельность административная и сопутствующие дополнительные услуги	тыс. рублей в месяц	статистические данные					+	+	+
3.7.15	О. гос. управление и обеспечение военной безопасности; социальное обеспечение	тыс. рублей в месяц	статистические данные					+	+	+
3.7.16	Р. образование	тыс. рублей в месяц	статистические данные					+	+	+
3.7.17	Q. деятельность в области здравоохранения и социальных услуг	тыс. рублей в месяц	статистические данные					+	+	+
3.7.18	R. деятельность в области культуры, спорта, организации досуга и развлечений	тыс. рублей в месяц	статистические данные					+	+	+
3.7.19	S. предоставление прочих видов услуг	тыс. рублей в месяц	статистические данные					+	+	+
3.8	Валовой региональный продукт	млн. руб.	статистические данные					+	+	+
3.9	Доля промышленности в валовом региональном продукте	%	статистические данные					+	+	+
3.10	Уровень бедности (доля численности населения с денежными доходами ниже границы бедности (в процентах) в общей численности населения)	% от общей численности населения	статистические данные					+	-	-

ИТОГОВЫЙ ПЕРЕЧЕНЬ СКВОЗНЫХ ПОКАЗАТЕЛЕЙ, ПРИМЕНЯЕМЫХ В ЦЕЛЯХ ФОРМИРОВАНИЯ ЕДИНОЙ ГРАДОСТРОИТЕЛЬНОЙ ПОЛИТИКИ.

ПРОДОЛЖЕНИЕ ТАБЛИЦЫ

№ п/п	Наименование показателя	Единица измерения	Источник данных/ расчетная формула	В целом по агломерации	По муниципальным образованиям агломерации			ДСП	ДТП	ППТ
					МО 1	...	МО n			
4	Городская среда									
4.1	Общая площадь озелененных территорий	тыс. га	данные федеральных, региональных и муниципальных ОИВ					+	+	+
4.2	Площадь озелененных территорий общего пользования	Тыс.га	данные федеральных, региональных и муниципальных ОИВ					+	+	+
4.3	Площадь особо охраняемых природных территорий (ООПТ)	тыс. га	данные федеральных, региональных и муниципальных ОИВ					+	+	+
4.4	Площадь озелененных территорий общего пользования на 1 человека	кв.м/чел	Формула 4					+	+	+
4.5	Площадь общественных пространств (территорий)	га	данные федеральных, региональных и муниципальных ОИВ					+	+	+
4.6	Обеспеченность населения общественными пространствами	кв. м на жителя	Формула 5					+	+	+
4.7	Доля домохозяйств, обеспеченных централизованным водопроводом	%	Формула 6					+	+	+
5	Транспорт, дорожное хозяйство									
5.1	Городская улично-дорожная сеть									
5.1.1	Протяженность городской улично-дорожной сети (по оси), в том числе:	км	данные федеральных, региональных и муниципальных ОИВ					+	+	+
5.1.1.1	Протяженность магистральных улиц общегородского значения	км	данные федеральных, региональных и муниципальных ОИВ					+	+	+
5.1.1.2	Протяженность магистральных улиц районного значения	км	данные федеральных, региональных и муниципальных ОИВ					+	+	+
5.1.1.3	Протяженность улично-дорожной сети местного значения	км	данные федеральных, региональных и муниципальных ОИВ					+	+	+
5.1.1.4	Протяженность пешеходных улиц	км	данные федеральных, региональных и муниципальных ОИВ					+	+	+
5.1.2	Количество эксплуатируемых внеуличных пешеходных переходов на улично-дорожной сети	единиц	данные федеральных, региональных и муниципальных ОИВ					+	+	+
5.1.3	Количество эксплуатируемых транспортных развязок в разных уровнях	единиц	данные федеральных, региональных и муниципальных ОИВ					+	+	+
5.1.4	Количество объектов дорожно-мостового строительства, не входящих в состав транспортных развязок, в том числе:	единиц	данные федеральных, региональных и муниципальных ОИВ					+	+	+
5.1.4.1	Мостов	единиц	данные федеральных, региональных и муниципальных ОИВ					+	+	+
5.1.4.2	Тоннелей	единиц	данные федеральных, региональных и муниципальных ОИВ					+	+	+
5.1.4.3	Эстакад и путепроводов	единиц	данные федеральных, региональных и муниципальных ОИВ					+	+	+
5.1.5	Плотность улично-дорожной сети	км/км ²	Формула 7					+	+	+

ИТОГОВЫЙ ПЕРЕЧЕНЬ СКВОЗНЫХ ПОКАЗАТЕЛЕЙ, ПРИМЕНЯЕМЫХ В ЦЕЛЯХ ФОРМИРОВАНИЯ ЕДИНОЙ ГРАДОСТРОИТЕЛЬНОЙ ПОЛИТИКИ.

ПРОДОЛЖЕНИЕ ТАБЛИЦЫ

№ п/п	Наименование показателя	Единица измерения	Источник данных/ расчетная формула	В целом по агломераци и	По муниципальным образованиям агломерации			ДСП	ДТП	ППТ
					МО 1	...	МО n			
5.2	Внегородская дорожная сеть (для агломераций)									
5.2.1	Протяженность автомобильных дорог общего пользования федерального значения	тыс. км	данные федеральных, региональных и муниципальных ОИВ					+	+	+
5.2.2	Протяженность автомобильных дорог общего пользования регионального значения	км	данные федеральных, региональных и муниципальных ОИВ					+	+	+
5.2.3	Протяженность автомобильных дорог общего пользования местного значения	км	данные федеральных, региональных и муниципальных ОИВ					+	+	+
5.2.4	Плотность внегородской дорожной сети	км/км ²	данные федеральных, региональных и муниципальных ОИВ					+	+	+
5.3	Внеуличный транспорт									
5.3.1	Протяженность железнодорожных путей общего пользования	км	данные федеральных, региональных и муниципальных ОИВ					+	+	+
5.3.2	Плотность железнодорожной сети	км / 10000 км ²	Формула 8					+	+	-
5.3.3	Количество пассажирских станций и остановочных пунктов железной дороги	единиц	данные федеральных, региональных и муниципальных ОИВ					+	+	+
5.3.4	Суммарная протяженность линий метрополитена	км	данные федеральных, региональных и муниципальных ОИВ					+	+	+
5.3.5	Количество станций на линиях метрополитена	единиц	данные федеральных, региональных и муниципальных ОИВ					+	+	+
5.3.6	Суммарная протяженность линий трамвая	км	данные федеральных, региональных и муниципальных органов исполнительной власти					+	+	+
5.4	Транспортное обслуживание населения									
5.4.1	Количество автотранспортных средств всего	тыс. единиц	данные федеральных, региональных и муниципальных ОИВ					+	+	+
5.4.2	Количество легковых автомобилей личного пользования	тыс. единиц	данные федеральных, региональных и муниципальных ОИВ					+	+	+
5.4.3	Протяженность транспортной сети наземного городского пассажирского транспорта общего пользования, в том числе:	км	данные федеральных, региональных и муниципальных ОИВ					+	+	+
5.4.3.1	Протяженность транспортной сети автобуса	км	данные федеральных, региональных и муниципальных ОИВ					+	+	+
5.4.3.2	Протяженность транспортной сети трамвая	км	данные федеральных, региональных и муниципальных ОИВ					+	+	+
5.4.3.3	Протяженность транспортной сети троллейбуса	км	данные федеральных, региональных и муниципальных ОИВ					+	+	+
5.4.3.4	Протяженность транспортной сети электробуса	км	данные федеральных, региональных и муниципальных ОИВ					+	+	+

ИТОГОВЫЙ ПЕРЕЧЕНЬ СКВОЗНЫХ ПОКАЗАТЕЛЕЙ, ПРИМЕНЯЕМЫХ В ЦЕЛЯХ ФОРМИРОВАНИЯ ЕДИНОЙ ГРАДОСТРОИТЕЛЬНОЙ ПОЛИТИКИ.

ПРОДОЛЖЕНИЕ ТАБЛИЦЫ

№ п/п	Наименование показателя	Единица измерения	Источник данных/ расчетная формула	В целом по агломерации	По муниципальным образованиям агломерации			ДСП	ДТП	ППТ
					МО 1	...	МО n			
5.4.4	Протяженность маршрутов наземного городского пассажирского транспорта общего пользования, в том числе:	км	данные федеральных, региональных и муниципальных ОИВ					+	+	+
5.4.4.1	Суммарная протяженность маршрутов автобуса	км	данные федеральных, региональных и муниципальных ОИВ					+	+	+
5.4.4.2	Суммарная протяженность маршрутов трамвая	км	данные федеральных, региональных и муниципальных ОИВ					+	+	+
5.4.4.3	Суммарная протяженность маршрутов троллейбуса	км	данные федеральных, региональных и муниципальных ОИВ					+	+	+
5.4.4.4	Суммарная протяженность маршрутов электробуса	км	данные федеральных, региональных и муниципальных ОИВ					+	+	+
5.4.5	Количество эксплуатационных предприятий для подвижного состава наземного городского пассажирского транспорта общего пользования, в том числе:	единиц	данные федеральных, региональных и муниципальных ОИВ					+	+	+
5.4.6	Автобусных парков	единиц	данные федеральных, региональных и муниципальных ОИВ					+	+	+
5.4.7	Трамвайных депо	единиц	данные федеральных, региональных и муниципальных ОИВ					+	+	+
5.4.8	Троллейбусных парков	единиц	данные федеральных, региональных и муниципальных ОИВ					+	+	+
5.4.9	Электробусных парков	единиц	данные федеральных, региональных и муниципальных ОИВ					+	+	+
5.4.10	Обеспеченность машино-местами для хранения легковых автомобилей относительно парка легковых автомобилей (проценты) и количество организованных машино-мест для парковки	ед. на 1 000 личных автомобилей	данные федеральных, региональных и муниципальных ОИВ					+	+	+
5.4.11	Количество парковочных единиц личного транспорта на улично-дорожной сети	единиц	данные федеральных, региональных и муниципальных ОИВ					+	+	+
5.4.12	Количество парковочных единиц личного транспорта в подземном и многоуровневом паркингах	единиц	данные федеральных, региональных и муниципальных ОИВ					+	+	+
5.4.13	Количество регулярных пассажирских маршрутов внутреннего водного транспорта	единиц	данные федеральных, региональных и муниципальных ОИВ					+	+	+
5.4.14	Количество причалов на регулярных пассажирских маршрутах внутреннего водного транспорта	единиц	данные федеральных, региональных и муниципальных ОИВ					+	+	+
5.4.15	Протяженность линии канатной дороги	м	данные федеральных, региональных и муниципальных ОИВ					+	+	+
5.4.16	Протяженность веломаршрутов	км	данные федеральных, региональных и муниципальных ОИВ					+	+	+
5.4.17	Количество существующих ТПУ	единиц	данные федеральных, региональных и муниципальных ОИВ					+	+	+
5.4.18	Количество объектов проката самокатов	единиц	данные федеральных, региональных и муниципальных ОИВ					+	+	+
5.4.19	Количество мест для парковки проката самокатов	единиц	данные федеральных, региональных и муниципальных ОИВ					+	+	+

ИТОГОВЫЙ ПЕРЕЧЕНЬ СКВОЗНЫХ ПОКАЗАТЕЛЕЙ, ПРИМЕНЯЕМЫХ В ЦЕЛЯХ ФОРМИРОВАНИЯ ЕДИНОЙ ГРАДОСТРОИТЕЛЬНОЙ ПОЛИТИКИ.

ПРОДОЛЖЕНИЕ ТАБЛИЦЫ

№ п/п	Наименование показателя	Единица измерения	Источник данных/ расчетная формула	В целом по агломерации	По муниципальным образованиям агломерации			ДСП	ДТП	ППТ
					МО 1	...	МО n			
5.5	Количество перевезенных пассажиров									
5.5.1	Количество пассажиров, перевезенных индивидуальным транспортом	тыс. пассажиров в год	данные федеральных, региональных и муниципальных ОИВ					+	+	+
5.5.2	Количество пассажиров, перевезенных железнодорожным транспортом всего	тыс. пассажиров в год	данные федеральных, региональных и муниципальных ОИВ					+	+	+
5.5.3	Количество пассажиров, перевезенных железнодорожным транспортом внутригородского сообщения	тыс. пассажиров в год	данные федеральных, региональных и муниципальных ОИВ					+	+	+
5.5.4	Количество пассажиров, перевезенных метрополитеном	тыс. пассажиров в год	данные федеральных, региональных и муниципальных ОИВ					+	+	+
5.5.5	Количество пассажиров, перевезенных трамваем	тыс. пассажиров в год	данные федеральных, региональных и муниципальных ОИВ					+	+	+
5.5.6	Количество пассажиров, перевезенных автобусом	тыс. пассажиров в год	данные федеральных, региональных и муниципальных ОИВ					+	+	+
5.5.7	Количество пассажиров, перевезенных троллейбусом	тыс. пассажиров в год	данные федеральных, региональных и муниципальных ОИВ					+	+	+
5.5.8	Количество пассажиров, перевезенных внутренним водным транспортом по регулярным маршрутам	тыс. пассажиров в год	данные федеральных, региональных и муниципальных ОИВ					+	+	+
5.5.9	Количество пассажиров, перевезенных канатной дорогой	тыс. пассажиров в год	данные федеральных, региональных и муниципальных ОИВ					+	+	+
5.6	Грузооборот									
5.6.1	Объем грузовых перевозок на автомобильном транспорте	т	данные федеральных, региональных и муниципальных ОИВ					+	+	+
5.6.2	Объем грузовых перевозок на железнодорожном транспорте	т	данные федеральных, региональных и муниципальных ОИВ					+	+	+
5.6.3	Объем грузовых перевозок на водном транспорте	т	данные федеральных, региональных и муниципальных ОИВ					+	+	+
5.7	Показатели работы транспортной сети									
5.7.1	Средняя продолжительность поездки на общественном транспорте в будний день	мин.	данные федеральных, региональных и муниципальных ОИВ					+	+	+
5.7.2	Средняя продолжительность поездки на индивидуальном транспорте в будний день	мин.	данные федеральных, региональных и муниципальных ОИВ					+	+	+
5.7.3	Средняя дальность поездки в будний день на общественном транспорте	км	данные федеральных, региональных и муниципальных ОИВ					+	+	+
5.7.4	Средняя дальность поездки в будний день на индивидуальном транспорте	км	данные федеральных, региональных и муниципальных ОИВ					+	+	+
5.7.5	Соотношение средней продолжительности поездки до мест приложения труда в часы пик и внепиковый период на общественном транспорте	-	Формула 8					+	+	+
5.7.6	Соотношение средней продолжительности поездки до мест приложения труда в часы пик и внепиковый период на индивидуальном транспорте	-	Формула 9					+	+	+
5.7.7	Средняя скорость движения автомобилей на улично-дорожной сети в период пиковой загрузки	км в час	данные федеральных, региональных и муниципальных ОИВ					+	+	+

ИТОГОВЫЙ ПЕРЕЧЕНЬ СКВОЗНЫХ ПОКАЗАТЕЛЕЙ, ПРИМЕНЯЕМЫХ В ЦЕЛЯХ ФОРМИРОВАНИЯ ЕДИНОЙ ГРАДОСТРОИТЕЛЬНОЙ ПОЛИТИКИ.

ПРОДОЛЖЕНИЕ ТАБЛИЦЫ

№ п/п	Наименование показателя	Единица измерения	Источник данных/ расчетная формула	В целом по агломерации	По муниципальным образованиям агломерации			ДСП	ДТП	ППТ
					МО 1	...	МО n			
6	Образование									
6.1	Количество дошкольных образовательных организаций для детей от 0 до 3 лет	единиц	данные федеральных, региональных и муниципальных ОИВ					+	+	+
6.2	Количество дошкольных образовательных организаций для детей от 3 до 7 лет	единиц	данные федеральных, региональных и муниципальных ОИВ					+	+	+
6.3	Количество общеобразовательных организаций	единиц	данные федеральных, региональных и муниципальных ОИВ					+	+	+
6.4	Количество образовательных организаций (среднее профессиональное образование)	единиц	данные федеральных, региональных и муниципальных ОИВ					+	+	+
6.5	Количество образовательных организаций высшего образования (высшее профессиональное образование)	единиц	данные федеральных, региональных и муниципальных ОИВ					+	+	+
6.6	Емкость дошкольных образовательных организаций	мест, тыс. кв. м	данные федеральных, региональных и муниципальных ОИВ					+	+	+
6.7	Емкость общеобразовательных организаций	мест, тыс. кв. м	данные федеральных, региональных и муниципальных ОИВ					+	+	+
6.8	Емкость образовательных организаций (среднее профессиональное образование)	мест, тыс. кв. м	данные федеральных, региональных и муниципальных ОИВ					+	+	+
6.9	Емкость образовательных организаций высшего образования (высшее профессиональное образование)	мест, тыс. кв. м	данные федеральных, региональных и муниципальных ОИВ					+	+	+
6.10	Обеспеченность местами в дошкольных образовательных организациях (ДОО) детей (0 - 3 года)	Количество мест в ДОО для детей в возрасте 0 - 3 года на 1000 жителей	данные федеральных, региональных и муниципальных ОИВ					+	+	+
6.11	Обеспеченность местами в дошкольных образовательных организациях детей (3 - 7 лет)	Количество мест в ДОО для детей в возрасте 3 - 7 лет на 1000 жителей	данные федеральных, региональных и муниципальных ОИВ					+	+	+
6.12	Обеспеченность местами в общеобразовательных учреждениях	Количество мест в ОО на 1000 жителей	данные федеральных, региональных и муниципальных ОИВ					+	+	+

ИТОГОВЫЙ ПЕРЕЧЕНЬ СКВОЗНЫХ ПОКАЗАТЕЛЕЙ, ПРИМЕНЯЕМЫХ В ЦЕЛЯХ ФОРМИРОВАНИЯ ЕДИНОЙ ГРАДОСТРОИТЕЛЬНОЙ ПОЛИТИКИ.

ПРОДОЛЖЕНИЕ ТАБЛИЦЫ

№ п/п	Наименование показателя	Единица измерения	Источник данных/ расчетная формула	В целом по агломерации	По муниципальным образованиям агломерации			ДСП	ДТП	ППТ
					МО 1	...	МО n			
7 Культура										
7.1	Количество театров	единиц на субъект РФ, городской округ или городское поселение в зависимости от количества жителей	данные федеральных, региональных и муниципальных ОИВ					+	+	+
7.2	Количество региональных библиотек	единиц на субъект РФ, городской округ или городское поселение в зависимости от количества жителей	данные федеральных, региональных и муниципальных ОИВ					+	+	+
7.3	Количество городских библиотек	единиц на субъект РФ, городской округ или городское поселение в зависимости от количества жителей	данные федеральных, региональных и муниципальных ОИВ					+	+	+
7.4	Количество кинотеатров	единиц на субъект РФ, городской округ или городское поселение в зависимости от количества жителей	данные федеральных, региональных и муниципальных ОИВ					+	+	+
7.5	Количество цирков и цирковых площадок	единиц на субъект РФ, городской округ или городское поселение в зависимости от количества жителей	данные федеральных, региональных и муниципальных ОИВ					+	+	+
7.6	Количество концертных залов	единиц на субъект РФ, городской округ или городское поселение в зависимости от количества жителей	данные федеральных, региональных и муниципальных ОИВ					+	+	+
7.7	Количество парков культуры и отдыха	единиц на субъект РФ, городской округ или городское поселение в зависимости от количества жителей	данные федеральных, региональных и муниципальных ОИВ					+	+	+
7.8	Количество выставочных залов	единиц на субъект РФ, городской округ или городское поселение в зависимости от количества жителей	данные федеральных, региональных и муниципальных ОИВ					+	+	+
7.9	Количество зоопарков	единиц на субъект РФ, городской округ или городское поселение в зависимости от количества жителей	данные федеральных, региональных и муниципальных ОИВ					+	+	+
7.10	Количество краеведческих музеев	единиц на субъект РФ, городской округ или городское поселение в зависимости от количества жителей	данные федеральных, региональных и муниципальных ОИВ					+	+	+
7.11	Количество художественных музеев	единиц на субъект РФ, городской округ или городское поселение в зависимости от количества жителей	данные федеральных, региональных и муниципальных ОИВ					+	+	+
7.12	Количество тематических музеев	единиц на субъект РФ, городской округ или городское поселение в зависимости от количества жителей	данные федеральных, региональных и муниципальных ОИВ					+	+	+
7.13	Обеспеченность населения театрами	ед на субъект Российской Федерации	Формула 10					+	+	+
7.14	Обеспеченность населения региональными библиотеками	кол-во единиц хранения на 1000 чел.	Формула 11					+	+	+
7.15	Обеспеченность населения муниципальными библиотеками	кол-во единиц хранения на 1000 чел.	Формула 12					+	+	+
7.16	Обеспеченность населения кинотеатрами	объектов на 10000 человек	данные федеральных, региональных и муниципальных ОИВ					+	+	-
7.17	Обеспеченность населения цирками и цирковыми площадками	ед на субъект Российской Федерации	данные федеральных, региональных и муниципальных ОИВ					+	+	-
7.18	Обеспеченность населения концертными залами	Уровень обеспеченности населения концертными залами	данные федеральных, региональных и муниципальных ОИВ					+	+	-
7.19	Обеспеченность населения парками культуры и отдыха	объектов на 10000 человек	данные федеральных, региональных и муниципальных ОИВ					+	+	-
7.20	Обеспеченность населения выставочными залами	объектов на 10000 человек	данные федеральных, региональных и муниципальных ОИВ					+	+	-
7.21	Обеспеченность населения зоопарками (зоосадами, ботаническими садами)	единиц на МО, крупный, крупнейший город	данные федеральных, региональных и муниципальных ОИВ					+	+	-

ИТОГОВЫЙ ПЕРЕЧЕНЬ СКВОЗНЫХ ПОКАЗАТЕЛЕЙ, ПРИМЕНЯЕМЫХ В ЦЕЛЯХ ФОРМИРОВАНИЯ ЕДИНОЙ ГРАДОСТРОИТЕЛЬНОЙ ПОЛИТИКИ.

ПРОДОЛЖЕНИЕ ТАБЛИЦЫ

№ п/п	Наименование показателя	Единица измерения	Источник данных/ расчетная формула	В целом по агломерации	По муниципальным образованиям агломерации			ДСП	ДТП	ППТ
					МО 1	...	МО n			
8 Здравоохранение										
8.1	Емкость сети лечебно-оздоровительных объектов всего, в том числе:	посещений в смену, коек, машино-мест для транспортных средств скорой медицинской помощи	данные федеральных, региональных и муниципальных ОИВ					+	+	-
8.1.1	Емкость амбулаторно-поликлинических объектов	посещений в смену, коек, машино-мест для транспортных средств скорой медицинской помощи	данные федеральных, региональных и муниципальных ОИВ					+	+	+
8.1.2	Емкость стационарных лечебно-профилактических объектов	посещений в смену, коек, машино-мест для транспортных средств скорой медицинской помощи	данные федеральных, региональных и муниципальных ОИВ					+	+	+
8.1.3	Емкость объектов скорой медицинской помощи и переливания крови	посещений в смену, коек, машино-мест для транспортных средств скорой медицинской помощи	данные федеральных, региональных и муниципальных ОИВ					+	+	+
9 Физическая культура и спорт										
9.1	Количество стадионов с трибунами на 1500 мест и более	объектов	данные федеральных, региональных и муниципальных ОИВ					+	+	+
9.2	Количество плоскостных сооружений	объектов	данные федеральных, региональных и муниципальных ОИВ					+	+	+
9.3	Количество спортивных залов	объектов	данные федеральных, региональных и муниципальных ОИВ					+	+	+
9.4	Количество крытых плавательных бассейнов	объектов	данные федеральных, региональных и муниципальных ОИВ					+	+	+
9.5	Количество иных объектов, включая крытые спортивные объекты с искусственным льдом, манежи, лыжные базы, биатлонные комплексы, сооружения для стрелковых видов спорта и т.д.	объектов	данные федеральных, региональных и муниципальных ОИВ					+	+	+
9.6	Количество объектов городской и рекреационной инфраструктуры, приспособленных для занятий физической культурой и спортом, в том числе универсальные спортивные игровые площадки, дистанции, велодорожки, споты (плаза начального уровня), площадки с тренажерами, сезонные катки	объектов	данные федеральных, региональных и муниципальных ОИВ					+	+	+
9.7	Количество стадионов с трибунами на 1500 мест и более	объектов на 100000 жителей тыс. кв. м/тыс чел	данные федеральных, региональных и муниципальных ОИВ					+	+	+
9.8	Количество плоскостных сооружений	объектов на 100000 жителей тыс. кв. м/тыс чел	данные федеральных, региональных и муниципальных ОИВ					+	+	+
9.9	Количество спортивных залов	объектов на 100000 жителей тыс. кв. м/тыс чел	данные федеральных, региональных и муниципальных ОИВ					+	+	+
9.10	Количество крытых плавательных бассейнов	объектов на 100000 жителей тыс. кв. м/тыс чел	данные федеральных, региональных и муниципальных ОИВ					+	+	+
9.11	Количество иных объектов, включая крытые спортивные объекты с искусственным льдом, манежи, лыжные базы, биатлонные комплексы, сооружения для стрелковых видов спорта и т.д.	объектов на 100000 жителей тыс. кв. м/тыс чел	данные федеральных, региональных и муниципальных ОИВ					+	+	+
9.12	Количество объектов городской и рекреационной инфраструктуры, приспособленных для занятий физической культурой и спортом, в том числе универсальные спортивные игровые площадки, дистанции, велодорожки, споты (плаза начального уровня), площадки с тренажерами, сезонные катки	объектов на 100000 жителей тыс. кв. м/тыс чел	данные федеральных, региональных и муниципальных ОИВ					+	+	+

ИТОГОВЫЙ ПЕРЕЧЕНЬ СКВОЗНЫХ ПОКАЗАТЕЛЕЙ, ПРИМЕНЯЕМЫХ В ЦЕЛЯХ ФОРМИРОВАНИЯ ЕДИНОЙ ГРАДОСТРОИТЕЛЬНОЙ ПОЛИТИКИ.

ПРОДОЛЖЕНИЕ ТАБЛИЦЫ

№ п/п	Наименование показателя	Единица измерения	Источник данных/ расчетная формула	В целом по агломерации	По муниципальным образованиям агломерации			ДСП	ДТП	ППТ
					МО 1	...	МО n			
10	Развитие туристско-рекреационного и санаторно-курортного комплексов									
10.1	Количество коллективных средств размещения	единиц	данные федеральных, региональных и муниципальных органов исполнительной власти					+	+	+
10.2	Емкость сети объектов отдыха и туризма эпизодического спроса (гостиницы)	тыс. кв. м	данные федеральных, региональных и муниципальных органов исполнительной власти					+	+	+
10.3	Число гостиниц и аналогичных средств размещения	единиц	данные федеральных, региональных и муниципальных органов исполнительной власти					+	+	+
10.4	Число мест в гостиницах и аналогичных средствах размещения	единиц	данные федеральных, региональных и муниципальных органов исполнительной власти					+	+	+
10.5	Обеспеченность коллективными средствами размещения	количество мест на 1000 рекреантов	Формула 13					+	+	-
10.6	Обеспеченность гостиницами и аналогичными средствами размещения	единиц на муниципальное образование	Формула 14					+	+	-
11	Инженерная и коммунальная инфраструктура									
11.1	Объем среднесуточного водопотребления	тыс. куб. м/сутки	Статистические данные, данные федеральных, региональных и муниципальных ОИВ					-	+	+
11.2	Протяженность водопроводных сетей	км	Статистические данные, данные федеральных, региональных и муниципальных ОИВ					-	+	+
11.3	Объем среднесуточного водоотведения	тыс. куб. м/сутки	Статистические данные, данные федеральных, региональных и муниципальных ОИВ					-	+	+
11.4	Мощность очистных сооружений	тыс. куб. м/сутки	Статистические данные, данные федеральных, региональных и муниципальных ОИВ					-	+	+
11.5	Протяженность канализационных сетей	км	Статистические данные, данные федеральных, региональных и муниципальных ОИВ					-	+	+

ИТОГОВЫЙ ПЕРЕЧЕНЬ СКВОЗНЫХ ПОКАЗАТЕЛЕЙ, ПРИМЕНЯЕМЫХ В ЦЕЛЯХ ФОРМИРОВАНИЯ ЕДИНОЙ ГРАДОСТРОИТЕЛЬНОЙ ПОЛИТИКИ. ОКОНЧАНИЕ ТАБЛИЦЫ

№ п/п	Наименование показателя	Единица измерения	Источник данных/ расчетная формула	В целом по агломерации	По муниципальным образованиям агломерации			ДСП	ДТП	ППТ
					МО 1	...	МО n			
11.6	Мощность очистных сооружений дождевой канализации	тыс. куб. м/сутки	Статистические данные, данные федеральных, региональных и муниципальных ОИВ					-	+	+
11.7	Расход тепловой энергии централизованного теплоснабжения	Гкал/час	статистические данные, данные федеральных, региональных и муниципальных ОИВ					-	+	+
11.8	Протяженность тепловых сетей	км	Статистические данные, данные федеральных, региональных и муниципальных ОИВ					-	+	+
11.9	Объем энергопотребления населением	кВт-ч/сут. на человека	Статистические данные, данные федеральных, региональных и муниципальных ОИВ					-	+	+
11.10	Протяженность электрических сетей	км	Статистические данные, данные федеральных, региональных и муниципальных ОИВ					-	+	+
11.11	Расход природного газа	млн. м3/год или м3/час	Статистические данные, данные федеральных, региональных и муниципальных ОИВ					-	+	+
11.12	Протяженность сетей газоснабжения	км	Статистические данные, данные федеральных, региональных и муниципальных ОИВ					-	+	+
11.13	Общая масса образованных твердых коммунальных отходов	тыс. тонн	данные федеральных, региональных и муниципальных ОИВ					-	+	+
11.14	Суточный объем образования отходов	т	данные федеральных, региональных и муниципальных ОИВ					-	+	+
11.15	Количество полигонов твердых бытовых отходов	единиц	данные федеральных, региональных и муниципальных ОИВ					-	+	+
11.16	Проектная емкость полигонов ТБО	т	данные федеральных, региональных и муниципальных ОИВ					-	+	+
11.17	Фактическая загрузка полигонов ТБО	т	данные федеральных, региональных и муниципальных ОИВ					-	+	+

ФОРМА ТАБЛИЦЫ МОНИТОРИНГА РЕАЛИЗАЦИИ ДОКУМЕНТОВ, ОПРЕДЕЛЯЮЩИХ ЕДИНУЮ ГРАДОСТРОИТЕЛЬНУЮ ПОЛИТИКУ В СУБЪЕКТАХ РФ, АГЛОМЕРАЦИЯХ (ГРУППАХ МУНИЦИПАЛЬНЫХ ОБРАЗОВАНИЙ) И В ОТДЕЛЬНЫХ МУНИЦИПАЛЬНЫХ ОБРАЗОВАНИЯХ

№	Показатель	Единица измерения показателя	Существующее положение	Документ территориального планирования муниципального образования (двух и более муниципальных образований)				2023 г.			...	Итого в 2025 г. (накопленным итогом)							
				Факт	План	План	План	Факт	План			Факт	План			Факт / план, %			
									Документация по планировке территории (ДПТ)	ГПЗУ в границах ДПТ			ГПЗУ вне границ ДПТ	Документация по планировке территории (ДПТ)	ГПЗУ в границах ДПТ	ГПЗУ вне границ ДПТ	Исполнение целевых показателей документации территориального планирования	Документация по планировке территории (ДПТ)	ГПЗУ в границах ДПТ
2022 г.	2025 г.	2030 г.	2035 г.																
6	Образование																		
6.1	Количество дошкольных образовательных организаций для детей от 0 до 3 лет																		
7	Культура																		
7.1	Количество театров																		
8	Здравоохранение																		
8.1	Емкость сети лечебно-оздоровительных объектов																		
9	Физическая культура и спорт																		
9.1	Емкость сети спортивно-рекреационных объектов																		
10	Развитие туристско-рекреационного и санаторно-курортного комплексов																		
10.1	Количество коллективных средств размещения																		
11	Инженерная и коммунальная инфраструктура																		
11.1	Объем среднесуточного водопотребления																		

ПОРЯДОК ПРОВЕДЕНИЯ РАБОТ ПО ОСУЩЕСТВЛЕНИЮ МОНИТОРИНГА РЕАЛИЗАЦИИ ДОКУМЕНТОВ, ОПРЕДЕЛЯЮЩИХ ЕДИНУЮ ГРАДОСТРОИТЕЛЬНУЮ ПОЛИТИКУ В СУБЪЕКТАХ РФ, ГОРОДСКИХ АГЛОМЕРАЦИЯХ И МУНИЦИПАЛЬНЫХ ОБРАЗОВАНИЯХ



В ходе мониторинга осуществляется:

- формирование таблицы мониторинга реализации документов, определяющих единую градостроительную политику в субъектах РФ, агломерациях (группах муниципальных образований) и в отдельных муниципальных образованиях (с системой показателей для проведения указанного мониторинга) в соответствии с формой, представленной в методике мониторинга реализации документов, определяющих единую градостроительную политику в агломерациях;
- оценка степени реализации мероприятий по размещению объектов, предусмотренных документами, определяющими единую градостроительную политику в агломерациях;
- формирование предложений по корректировке содержания и хода реализации документов стратегического планирования, документов территориального планирования, правил землепользования и застройки, документации по планировке территории, принятых в отношении территории субъекта РФ, городской агломерации и муниципального образования.

ПОРЯДОК ПРОВЕДЕНИЯ РАБОТ ПО ОСУЩЕСТВЛЕНИЮ МОНИТОРИНГА РЕАЛИЗАЦИИ ДОКУМЕНТОВ, ОПРЕДЕЛЯЮЩИХ ЕДИНУЮ ГРАДОСТРОИТЕЛЬНУЮ ПОЛИТИКУ В СУБЪЕКТАХ РФ, ГОРОДСКИХ АГЛОМЕРАЦИЯХ И МУНИЦИПАЛЬНЫХ ОБРАЗОВАНИЯХ

Формирование сведений о результатах мониторинга осуществляется последовательно:



Органы местного самоуправления муниципальных образований формируют отчетные материалы о реализации документов, определяющих единую градостроительную политику в агломерациях, на определенную дату. Указанные материалы передаются ежегодно в срок до 31 марта года, следующего за отчетным годом, органу государственной власти субъекта РФ, на территории которого располагается полностью или частично территория соответствующей агломерации



Органы государственной власти субъекта РФ обобщают полученные от органов местного самоуправления сведения о результатах реализации документа в части территории каждого муниципального образования. Формируется единый отчет о реализации документов, определяющих единую градостроительную политику в агломерации.



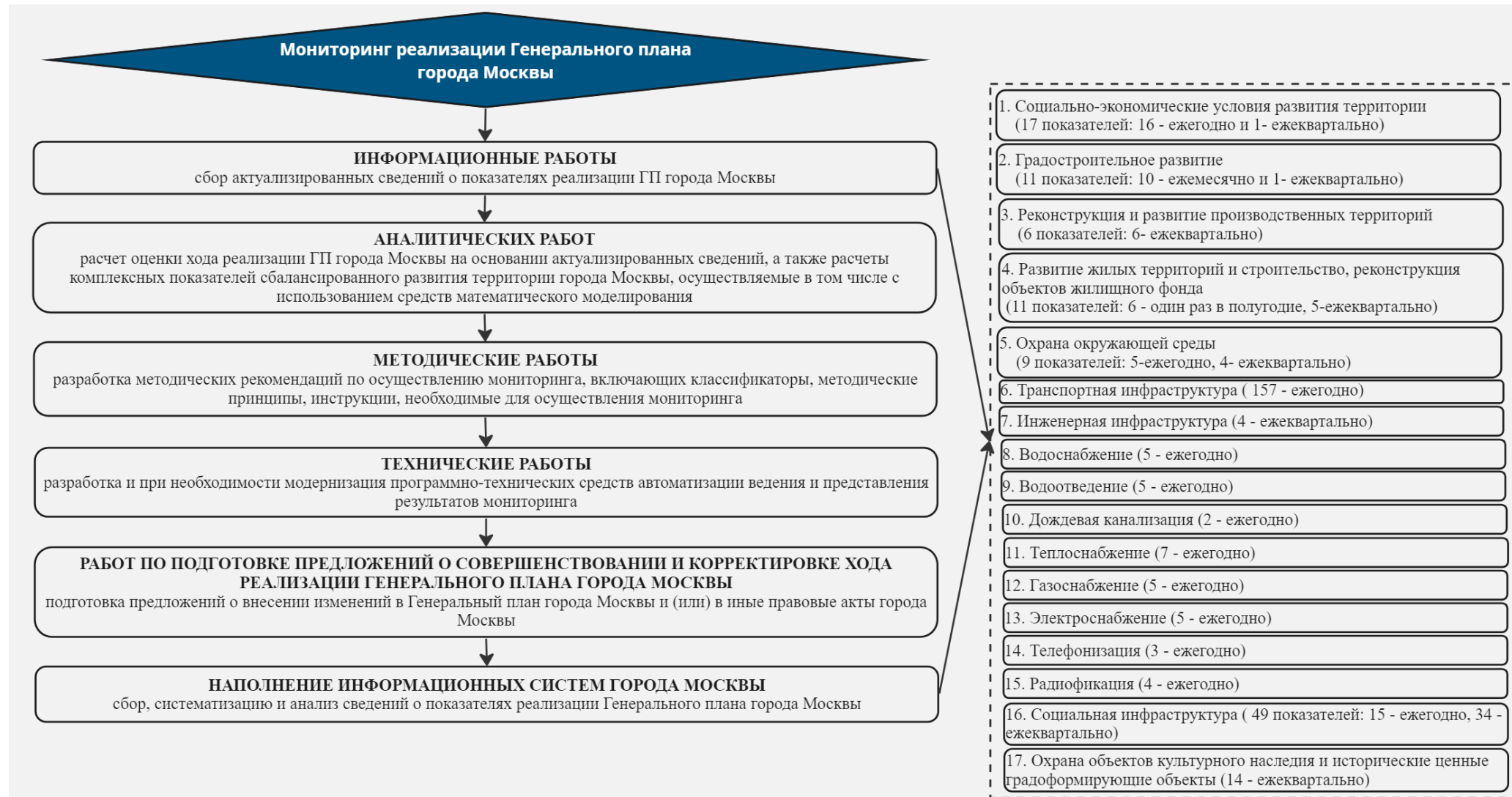
Обобщенный результат мониторинга реализации документов, определяющих единую градостроительную политику в агломерациях, передается органу государственной власти РФ, уполномоченному в соответствующей сфере в срок до 30 апреля года, следующего за отчетным годом.



В случае проведения мониторинга реализации документов, определяющих единую градостроительную политику в агломерациях, на территории межрегиональной агломерации отчет обобщающих сведений, полученных от муниципальных образований, формируется одним из указанных ниже способов:

- 1) совместно органами исполнительной власти соответствующих субъектов Российской Федерации, уполномоченными высшими исполнительными органами государственной власти субъектов Российской Федерации;
- 2) уполномоченным органом исполнительной власти одного из субъектов Российской Федерации, по согласованию с уполномоченными органами исполнительной власти или уполномоченным органом исполнительной власти других субъектов Российской Федерации;

ПОРЯДОК ОСУЩЕСТВЛЕНИЯ МОНИТОРИНГА РЕАЛИЗАЦИИ ГЕНЕРАЛЬНОГО ПЛАНА ГОРОДА МОСКВЫ



МОНИТОРИНГ РЕАЛИЗАЦИИ ДОКУМЕНТОВ ТЕРРИТОРИАЛЬНОГО ПЛАНИРОВАНИЯ

Мониторинг реализации документов территориального планирования (генеральные планы ГО)		
Город/городской округ	НПА	Функции
город Нижний Тагил	Решение Нижнетагильской городской Думы от 24.03.2016 N 20 (ред. от 23.03.2023) "Об учреждении в структуре Администрации города Нижний Тагил управления архитектуры и градостроительства Администрации города Нижний Тагил"	- мониторинг реализации Генерального плана городского округа
городской округ Белоярск	Решение Думы Белоярского городского округа от 22.12.2022 N 130 "Об утверждении Положения о Комитете по управлению муниципальным имуществом, архитектуре и градостроительству Администрации Белоярского городского округа"	- осуществляет мониторинг реализации Генерального плана Белоярского городского округа
городской округ Сысерть	Решение Думы Сысертского городского округа от 29.03.2018 N 48 (ред. от 22.12.2022) "Об утверждении Положения о Комитете по управлению муниципальным имуществом, архитектуре и градостроительству Администрации Сысертского городского округа"	-осуществление мониторинга реализации генерального плана Сысертского городского округа
городской округ Артемовск	Решение Думы Артемовского городского округа от 17.06.2021 N 844 "Об учреждении в структуре Администрации Артемовского городского округа Управления архитектуры и градостроительства Администрации Артемовского городского округа" (вместе с "Положением об Управлении архитектуры и градостроительства Администрации Артемовского городского округа")	-осуществляет мониторинг реализации Генерального плана Артемовского городского округа

МОНИТОРИНГ РЕАЛИЗАЦИИ ДОКУМЕНТОВ ТЕРРИТОРИАЛЬНОГО ПЛАНИРОВАНИЯ

Мониторинг реализации показателей		
Город/городской округ	НПА	Функции
Характеристика жилого фонда	Постановление Правительства РФ от 29.10.2014 N 1115 (ред. от 06.09.2017) "Об осуществлении мониторинга использования жилищного фонда и обеспечения его сохранности" (вместе с "Положением об осуществлении мониторинга использования жилищного фонда и обеспечения его сохранности")	- порядок осуществления мониторинга использования жилищного фонда и обеспечения его сохранности
Инженерная и коммунальная инфраструктура	Долгосрочная программа деятельности и развития государственной корпорации - фонда содействия реформированию жилищно-коммунального хозяйства на период 2019 - 2025 годов. Утверждена наблюдательным советом государственной корпорации - Фонда содействия реформированию жилищно-коммунального хозяйства 29 апреля 2020 года, протокол N 79 (в редакции от 26 апреля 2021 года, протокол N 85, от 28 февраля 2022 года, протокол N 94)	- осуществление мониторинга реализации региональных программ капитального ремонта общего имущества в многоквартирных домах, принятых в соответствии с требованиями жилищного законодательства (далее - региональные программы капитального ремонта), краткосрочных планов реализации региональных программ капитального ремонта, утвержденных органами государственной власти субъекта Российской Федерации (далее - краткосрочные планы реализации региональных программ капитального ремонта), деятельности региональных операторов, направленной на обеспечение проведения капитального ремонта общего имущества в многоквартирных домах, региональных адресных программ по переселению граждан из аварийного жилищного фонда (далее - программа переселения), проектов модернизации систем коммунальной инфраструктуры.
Демографические показатели	Приказ Минэкономразвития России от 24 мая 2021 г. № 279 «Об утверждении Порядка утверждения Федеральной службой государственной статистики форм федерального статистического наблюдения и указаний по их заполнению» (зарегистрирован Минюстом России 14 сентября 2021 г., регистрационный № 64996)	- статистика численности постоянного населения
Характеристика земель по целевому назначению	Министерство сельского хозяйства Российской Федерации приказ от 24 декабря 2015 г. n 664 Об утверждении порядка осуществления государственного мониторинга земель сельскохозяйственного назначения.	- мониторинга земель сельскохозяйственного назначения
Транспорт, дорожное хозяйство	Федеральное казенное учреждение "Центр мониторинга безопасной эксплуатации объектов дорожного хозяйства и автомобильного транспорта Федерального дорожного агентства"	- мониторинг объектов дорожного хозяйства и автомобильного транспорта